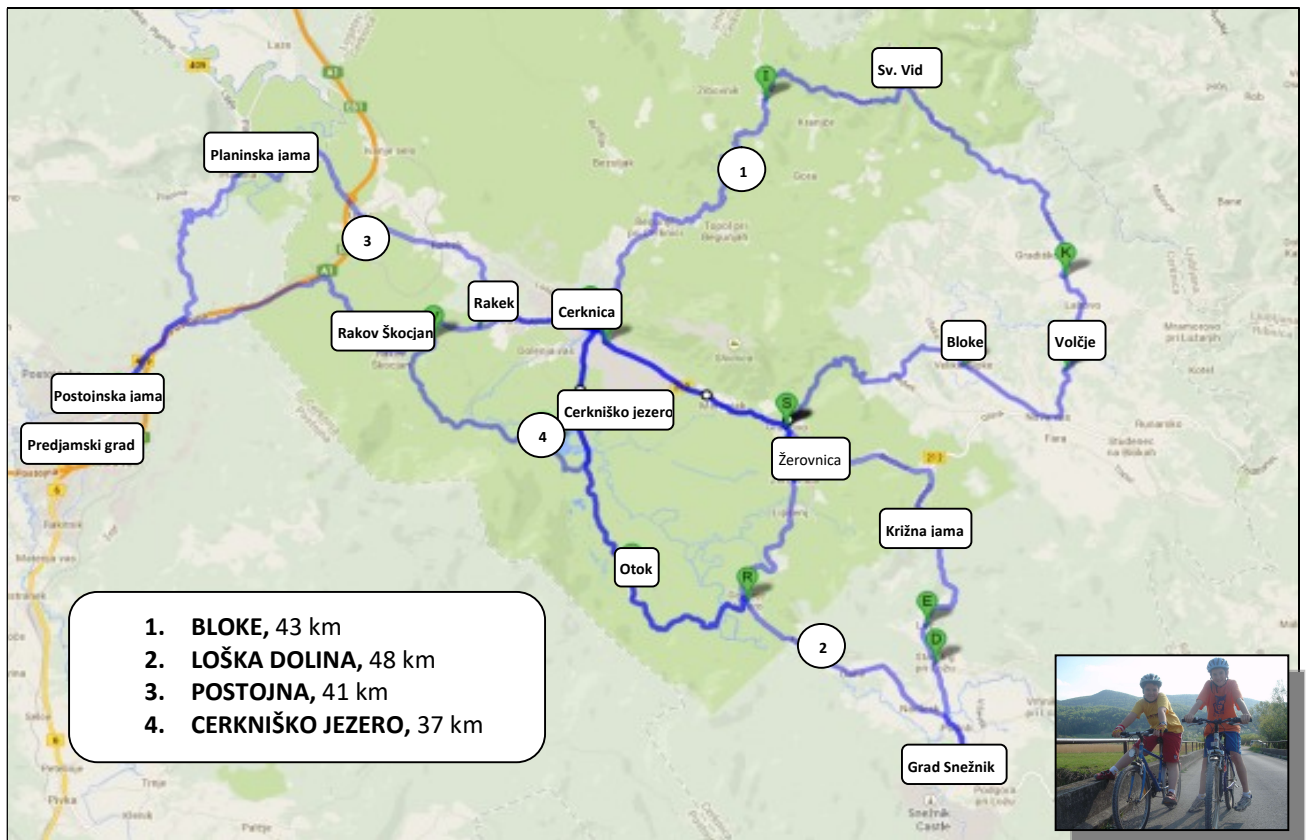


Notranjska, zeleno srce Slovenije

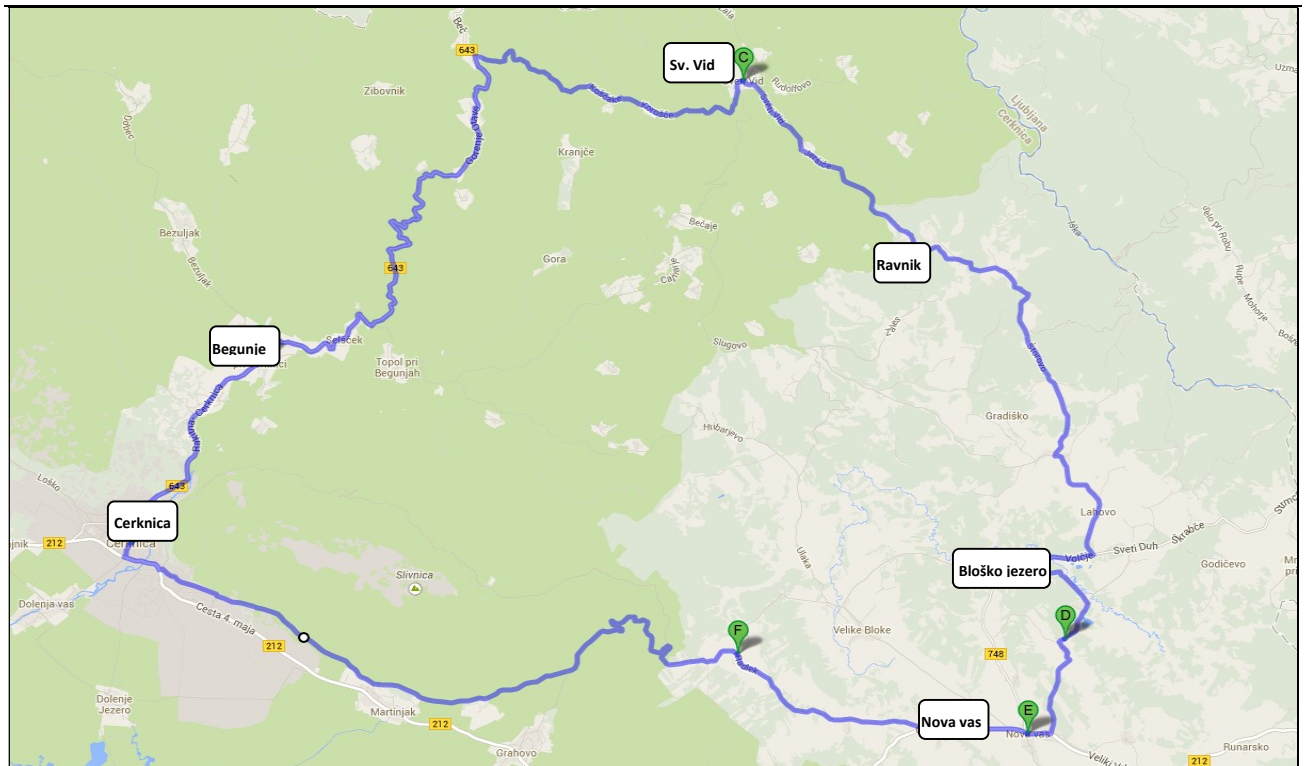
KOLESARSKÉ POTI



Kolesarske poti po Notranjski so na manj prometnih poteh, večina po asfaltnih cestah z manjšimi vzponi in spusti. Južni del poti ob Cerknjskem jezeru in cesta skozi Rakov Škocjan sta makadamski. Na vseh poteh je možen ogled in obisk naravnih in kulturnih znamenitosti. Ob rezervaciji vam posredujemo zemljevid vseh poti z opisi in dodatnimi navodili v priročni in elektronski obliki. V opisih so vse potrebne informacije, ki jih potrebuje kolesar. Vsaki kolesarski poti je možno dodati dodatne poti in ogled.

Namestitve so možne na turističnih kmetijah, gostiščih in penzionih v Cerknici, Žerovnici, na Rakeku in v hotelu Rakov Škocjan. Primeren čas za kolesarjenje je od marca do oktobra.

BLOKE, 43 km





Kolesarska pot BLOKE poteka po asfaltnih cestah med manjšimi zaselki Notranjskega hribovja.

Zanimivosti in možnost ogledov med potjo:

- Oglad manjših vasi in zaselkov,
- Zelo lepa in razgibana krajina,
- peš spust v kanjon reke lške in Zale,
- obisk kmetije na Blokah in ogled rokodelskih spretnosti – izdelovanje suhorobarskih izdelkov,
- kopanje na Bloškem jezeru.

Možnost postanka za okrepčilo in prehrano: Begunje, Cajnarje, Volčje, Nova vas, Velike Bloke, Martinjak, Cerknica.



CERKNIŠKO JEZERO, 37 km





Kolesarska pot Cerknjansko jezero poteka po gozdnih cestah na južnem delu poti. Na poti ni večjih vzponov. Pot po Rakovem Škocjanu in ob Cerknjanskem jezeru lahko poimenujemo tudi zelena pot.

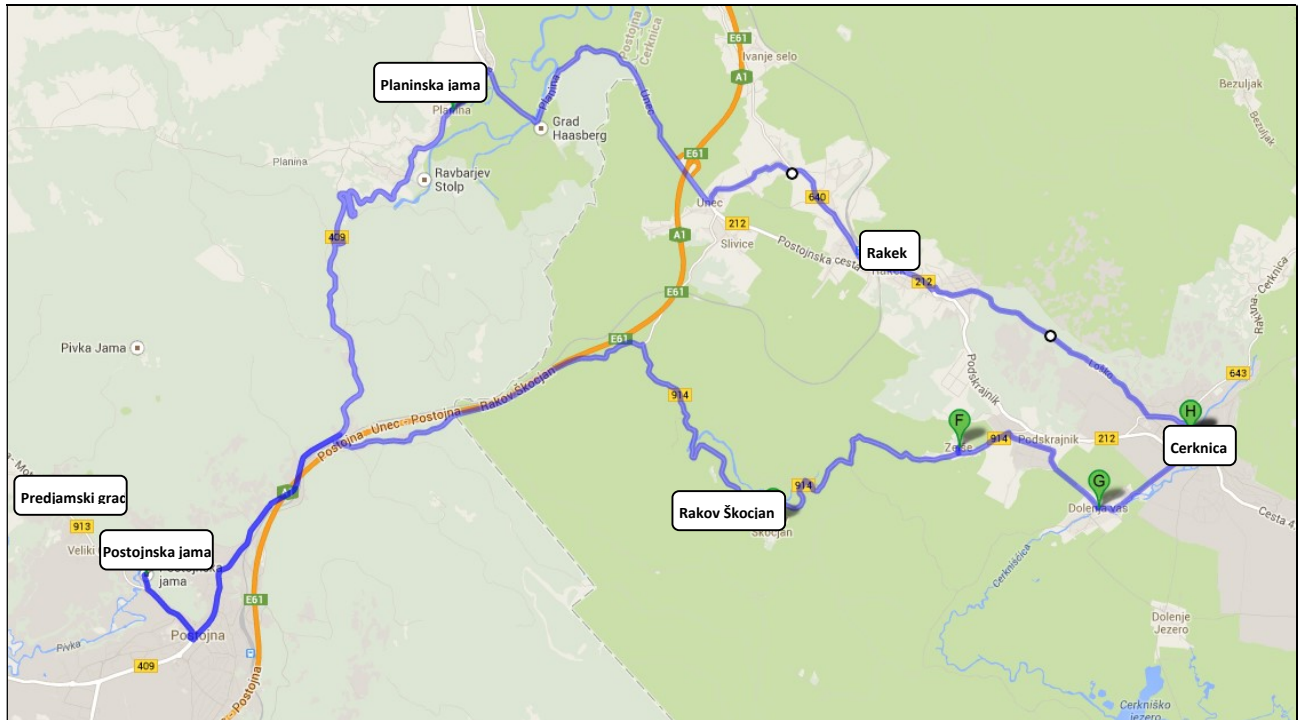
Zanimivosti in možnost ogledov med potjo:

- cerkev Sv. Volbenka v Zelšah
- Krajinski park Rakov Škocjan, Mali naravni most, Veliki naravni most, reka ponikalnica...
- Cerknjansko jezero, opazovanje ptic, kraških pojavov...
- Dolenje Jezero, obisk muzeja Jezerski hram, ogled makete, multivizije in muzejske zbirke o Cerknjanskem jezeru (**vstopnina**)
- Otok, edina otoška vas v Sloveniji
- Izvir Obrha
- Žerovnica, turistična vas
- Križna jama, ogled suhega dela jame (**vstopnina**)
- Vzpon na Slivnico – goro čarovnic, kjer se vam odpre lep razgled na jezero in po vsej Sloveniji (možnost peš ali s kolesom iz Grahovega ali Cerknice).

Možnost postanka za okrepčilo in prehrano: Podskrajnik, Rakov Škocjan, Dolenje Jezero, Gornje Jezero, Žerovnica, Grahovo, Cerknica.



POSTOJNA, 41 km




Večji del kolesarske poti poteka po urejenih asfaltnih cestah. Gozdna pot je le v Rakovem Škocjanu. Večji vzpon je le iz Planine do Ravbarkomande po vijugasti cesti.

Zanimivosti in možnost ogledov med potjo:

- Planinsko polje z reko Unico
- Planina, staro furmansko naselje
- Planinska jama, ogled (**vstopnina**)
- Ravbarjev stolp
- Vožnja čez 'Kačje ride'
- Postojnska jama (**vstopnina**)
- Doživljajski park pri Postojnski jami (**vstopnina**)
- Krajinski park Rakov Škocjan, Mali naravni most, Veliki naravni most, reka ponikalnica...

Možnost postanka za okrepčilo in prehrano: Rakek, Unec, Planina, Postojna, Rakov Škocjan, Cerknica.



LOŠKA DOLINA, 48 km



Kolesarska pot vodi ob južnem delu Cerkniškega jezera v Loško dolino, kjer lahko obiščete Grad Snežnik. Povratek proti Cerknici je mimo Križne jame, skozi Žerovnico in pod Slivnico nazaj na izhodišče v Cerknici. Pot nima večjih vzponov.

Zanimivosti in možnost ogledov med potjo:

- Dolenje Jezero, obisk muzeja Jezerski hram, ogled makete, multivizije in muzejske zbirke o Cerkniškem jezeru **(vstopnina)**
- Cerkniško jezero, opazovanje ptic, kraških pojavov...
- Otok, edina otoška vas v Sloveniji
- Izvir Obrha
- Turistična kmetija Kandare v Danah, ježa konj
- Grad Snežnik, ogled gradu **(vstopnina)**
- Polharski muzej v grajski pristavi **(vstopnina)**
- Križna jama, ogled suhega dela jame **(vstopnina)**

Možnost postanka za okrepčilo in prehrano: Dolenje Jezero, Gorenje Jezero, Dane, Pudob, Markovec, Stari trg, Lož, Žerovnica, Grahovo, Cerknica.

